

АДМИНИСТРАЦИЯ МУНИЦИПАЛЬНОГО ОБРАЗОВАНИЯ  
"СТАРОМАЙНСКИЙ РАЙОН" УЛЬЯНОВСКОЙ ОБЛАСТИ

ПО С Т А Н О В Л Е Н И Е

15.02.2024

№ 153

Экз. № \_\_\_\_\_

р.п. Старая Майна

**О внесении изменений в постановление Администрации муниципального образования «Старомайнский район» от 15.05.2023 № 427**

В соответствии с Федеральным законом от 06.10.2003 № 131-ФЗ «Об общих принципах организации местного самоуправления в Российской Федерации», на основании заявления Орешина А.В. от 30.01.2024 № 838-вх Администрация муниципального образования «Старомайнский район» постановляет:

1. Внести изменение в постановление Администрации муниципального образования «Старомайнский район» от 15.05.2023 № 427 «Об утверждении схемы размещения гаражей, являющихся некапитальными сооружениями, либо стоянок технических или других средств передвижения инвалидов вблизи их места жительства, на землях или земельных участках, находящихся в государственной или муниципальной собственности, на территории муниципального образования «Старомайнское городское поселение» Старомайнского района Ульяновской области» изложив схему размещения гаражей, являющихся некапитальными сооружениями, либо стоянок технических или других средств передвижения инвалидов вблизи их места жительства, утверждённую постановлением в следующей редакции:

«УТВЕРЖДЕНА



постановлением  
Администрации  
муниципального образования  
«Старомайнский район»



от 15.05.2023 № 427


### СХЕМА



**размещения гаражей, являющихся некапитальными сооружениями, либо стоянок технических или других средств передвижения инвалидов вблизи их места жительства**



№	Адресный ориентир места, предназначенного для размещения гаража, являющегося некапитальным сооружением (далее – гараж), либо стоянки технических или других средств передвижения инвалидов вблизи их места жительства (далее – стоянка)	Сведения о земельном участке, на котором размещается гараж либо стоянка (кадастровый номер при наличии, форма собственности)	Площадь места, предназначенного для размещения гаража либо стоянки, кв. м	Вид объекта, подлежащего размещению (гараж или стоянка)	Период размещения гаражей, являющихся некапитальными сооружениями	Графическое изображение места, предназначенного для размещения гаражей, являющихся некапитальными сооружениями, либо стоянок технических или других средств передвижения инвалидов вблизи их места жительства с указанием координат характерных точек этих границ в системе координат, установленной для ведения Единого государственного реестра недвижимости
1	2	3	4	5	6	7


1.	Ульяновская область, р.п. Старая Майна, около дома ул. Калинина д.67	государственная собственность до разграничения	18	Гараж, являющийся некапитальным сооружением	сроком на 10 лет	 <p>Координаты:</p> <table data-bbox="1541 528 1966 678"> <tr> <td>538 712,63</td> <td>2 292 108,03</td> </tr> <tr> <td>538 709,63</td> <td>2 292 112,67</td> </tr> <tr> <td>538 706,89</td> <td>2 292 110,91</td> </tr> <tr> <td>538 709,89</td> <td>2 292 106,27</td> </tr> <tr> <td>538 712,63</td> <td>2 292 108,03</td> </tr> </table>	538 712,63	2 292 108,03	538 709,63	2 292 112,67	538 706,89	2 292 110,91	538 709,89	2 292 106,27	538 712,63	2 292 108,03		
538 712,63	2 292 108,03																	
538 709,63	2 292 112,67																	
538 706,89	2 292 110,91																	
538 709,89	2 292 106,27																	
538 712,63	2 292 108,03																	
2.	Ульяновская область, р.п. Старая Майна, около дома ул. Рабочая д.25	государственная собственность до разграничения	36	Гараж, являющийся некапитальным сооружением	сроком на 10 лет	 <p>Координаты:</p> <table data-bbox="1541 1034 1966 1211"> <tr> <td>538 509,78</td> <td>2 292 942,68</td> </tr> <tr> <td>538 507,94</td> <td>2 292 945,51</td> </tr> <tr> <td>538 499,04</td> <td>2 292 939,91</td> </tr> <tr> <td>538 500,88</td> <td>2 292 937,08</td> </tr> <tr> <td>538 501,25</td> <td>2 292 937,31</td> </tr> <tr> <td>538 509,78</td> <td>2 292 942,68</td> </tr> </table>	538 509,78	2 292 942,68	538 507,94	2 292 945,51	538 499,04	2 292 939,91	538 500,88	2 292 937,08	538 501,25	2 292 937,31	538 509,78	2 292 942,68
538 509,78	2 292 942,68																	
538 507,94	2 292 945,51																	
538 499,04	2 292 939,91																	
538 500,88	2 292 937,08																	
538 501,25	2 292 937,31																	
538 509,78	2 292 942,68																	

3.	Ульяновская область, р.п. Старая Майна, около дома ул. Крупской д.26а	государственная собственность до разграничения	20	Гараж, являющийся некапитальным сооружением	сроком на 10 лет	 <p>Координаты:</p> <table data-bbox="1541 555 1966 708"> <tr> <td>538 496,98</td> <td>2 292 360,35</td> </tr> <tr> <td>538 494,23</td> <td>2 292 364,53</td> </tr> <tr> <td>538 490,97</td> <td>2 292 362,39</td> </tr> <tr> <td>538 493,72</td> <td>2 292 358,20</td> </tr> <tr> <td>538 496,98</td> <td>2 292 360,35</td> </tr> </table>	538 496,98	2 292 360,35	538 494,23	2 292 364,53	538 490,97	2 292 362,39	538 493,72	2 292 358,20	538 496,98	2 292 360,35
538 496,98	2 292 360,35															
538 494,23	2 292 364,53															
538 490,97	2 292 362,39															
538 493,72	2 292 358,20															
538 496,98	2 292 360,35															
4.	Ульяновская область, р.п. Старая Майна, около дома ул. Калинина д.73	государственная собственность до разграничения	21	Гараж, являющийся некапитальным сооружением	сроком на 10 лет	 <p>Координаты:</p> <table data-bbox="1541 1091 1966 1283"> <tr> <td>538 620,33</td> <td>2 292 161,40</td> </tr> <tr> <td>538 618,34</td> <td>2 292 164,28</td> </tr> <tr> <td>538 613,49</td> <td>2 292 160,93</td> </tr> <tr> <td>538 615,48</td> <td>2 292 158,05</td> </tr> <tr> <td>538 620,33</td> <td>2 292 161,40</td> </tr> </table>	538 620,33	2 292 161,40	538 618,34	2 292 164,28	538 613,49	2 292 160,93	538 615,48	2 292 158,05	538 620,33	2 292 161,40
538 620,33	2 292 161,40															
538 618,34	2 292 164,28															
538 613,49	2 292 160,93															
538 615,48	2 292 158,05															
538 620,33	2 292 161,40															

5.	Ульяновская область, р.п. Старая Майна, около дома ул. Калинина д.73	государственная собственность до разграничения	33	Гараж, являющийся некапитальным сооружением	сроком на 10 лет	 <p>Координаты:</p> <table data-bbox="1541 523 1962 799"> <tr> <td>538 586,67</td> <td>2 292 135,96</td> </tr> <tr> <td>538 585,37</td> <td>2 292 137,95</td> </tr> <tr> <td>538 585,80</td> <td>2 292 138,25</td> </tr> <tr> <td>538 581,75</td> <td>2 292 143,99</td> </tr> <tr> <td>538 578,83</td> <td>2 292 141,92</td> </tr> <tr> <td>538 582,87</td> <td>2 292 136,08</td> </tr> <tr> <td>538 582,42</td> <td>2 292 135,76</td> </tr> <tr> <td>538 583,56</td> <td>2 292 134,11</td> </tr> <tr> <td>538 586,67</td> <td>2 292 135,96</td> </tr> </table>	538 586,67	2 292 135,96	538 585,37	2 292 137,95	538 585,80	2 292 138,25	538 581,75	2 292 143,99	538 578,83	2 292 141,92	538 582,87	2 292 136,08	538 582,42	2 292 135,76	538 583,56	2 292 134,11	538 586,67	2 292 135,96
538 586,67	2 292 135,96																							
538 585,37	2 292 137,95																							
538 585,80	2 292 138,25																							
538 581,75	2 292 143,99																							
538 578,83	2 292 141,92																							
538 582,87	2 292 136,08																							
538 582,42	2 292 135,76																							
538 583,56	2 292 134,11																							
538 586,67	2 292 135,96																							

6.	Ульяновская область, р.п. Старая Майна, около дома ул. Калинина д.67	государственная собственность до разграничения	28	Гараж, являющийся некапитальным сооружением	сроком на 10 лет	 <p>Координаты:  538715,39 2292147,61  538719,54 2292141,99  538722,81 2292144,21  538718,77 2292149,96  538715,39 2292147,61</p>
7.	Ульяновская область, Старомайнинский район, р.п. Старая Майна, около дома по ул. Волжская, д.94	государственная собственность до разграничения	14	Гараж, являющийся некапитальным сооружением	сроком на 10 лет	 <p>Координаты:  538539,07 2292139,45  538537,74 2292141,50  538532,77 2292138,35  538534,11 2292136,29  538539,07 2292139,45</p>

8.	Ульяновская область, Старомайский район, р.п. Старая Майна, около дома ул. Калинина д. 67	государственная собственность до разграничения	17	Гараж, являющийся некапитальным сооружением	сроком на 10 лет	 <p>Координаты:  538727,99 2292142,83  538724,99 2292147,41  538722,43 2292145,74  538725,55 2292141,15  538727,99 2292142,83</p>
9.	Ульяновская область, Старомайский район, р.п. Старая Майна, около дома ул. Комсомольская д. 39	государственная собственность до разграничения	31	Гараж, являющийся некапитальным сооружением	сроком на 10 лет	 <p>Координаты:  538697,01 2291097,81  538699,58 2291093,51  538704,90 2291096,70  538702,33 2291100,99  538697,01 2291097,81</p>

10.	Ульяновская область, Старомайский район, р.п. Старая Майна, около дома ул. Советская д. 57а	государственная собственность до разграничения	28	Гараж, являющийся некапитальным сооружением	сроком на 10 лет	 <p>Координаты: 538975,30 2293775,41 538973,48 2293778,58 538966,70 2293774,73 538968,49 2293771,60 538975,30 2293775,41</p>
-----	---	--	----	---	------------------	---

»



2. Опубликовать настоящее постановление в сетевом издании - Администрация муниципального образования «Старомайнский район» (stmaina.com).

3. Настоящее постановление вступает в силу после его официального опубликования.

4. Контроль за исполнением настоящего постановления возложить на исполняющего обязанности председателя Комитета по управлению муниципальным имуществом и земельным отношениям муниципального образования «Старомайнский район» Кевлову О.Н.

Глава Администрации  
муниципального образования  
«Старомайнский район»

Л.М.Чуваева